




Atraskite

**KAUNO RAJONO
kurortinę teritoriją!**



Kaunas district resort area comprises three beautiful towns by the river Nemunas: Kulautuva, Kačerginė and part of Zapyškis. Kačerginė and Kulautuva both were resorts in interwar Lithuania. They were famous for their pure beauty and powers of the natural sources. Today these towns are an exceptional oasis of peace, so quiet and cozy, inviting you to relax and escape from the hustle of the city.

Kulautuva Wellness Trail, educational Springs Trail near Kačerginė and Jadagoniai Ecological Trail in Zapyškis await for everyone who loves nature and hiking.

Kaunas district resort area also invites you to get on your bike and ride down its picturesque bicycle routes: Šilelis village–Kulautuva, Kaunas–Marvelė–Kačerginė–Zapyškis and the mini Jadagoniai Ecological Route.

Water sports enthusiasts and tourists waterboard on the Kulautuva quarry and enjoy the sun on the Kulautuva Beach.

The most popular pastime during the summer season is to sail on a motor boat while listening to the narratives about Kačerginė, Kulautuva, Zapyškis and enjoying the beautiful landscapes of the banks of the Nemunas.


Kulautuva has always been famous for its healing aura and various health services. „Kaunas Clinics“ Rehabilitation Hospital of Kulautuva has the most qualified health specialists, the most modern medical technologies for treating patients who regain their health and strength lost due to the circulatory and nervous system diseases.

The first Healthy Lifestyle School for Children with Diabetes and Obesity has been established in Lithuania in Kačerginė which now operates as the Department of Children's Rehabilitation „Žibutė“ of the Hospital of LSMU „Kaunas Clinics“.

Kaunas district resort area is well known for its architectural monuments, interwar villas, old and modern churches. Zapyškis Church of St. John the Baptist is one of the oldest and most impressive churches in all country. Beautiful Kačerginė St. Anne's Chapel invites you to admire the views of nature thru its glass walls. Kulautuva's Church of St. Virgin Mary's Name is the youngest church in the country. It stands in the place of the old wooden church which burned down a few years ago.

Visit and discover Kaunas district resort area today!





Das Kurortgebiet des Bezirks Kaunas besteht aus drei Kleinstädten, die vom Fluss Nemunas gespült werden – Kulautuva, Kačerginė und einem Teil vom Zapyškis. Die ersten zwei besaßen noch in der Zwischenkriegszeit Litauens den Status des Kurorts und waren berühmt durch die reine Naturschönheit und die Kräfte der Gesundheitsquellen. Heutzutage ist das Kurortgebiet des Bezirks Kaunas eine außerordentliche Oase der Ruhe, der Stille und der Gemütlichkeit, die zur Flucht und Erholung vom Stadtlärm einlädt.

Auf diejenigen, die gern wandern, wartet der Gesundheitspfad von Kulautuva, nicht weit von Kačerginė verlaufender Entdeckungsweg der Quellen, und im Amtsbezirk von Zapyškis – ökologische Routen von Jadagonys.

Das Kurortgebiet des Bezirks Kaunas ist auch für die Fahrradfahrer angepasst. Hier erstrecken sich sogar mehrere malerische Fahrradrouten: Dorf Šilelis-Kulautuva, Kaunas–Marvelė–Kačerginė–Zapyškis und die kleine ökologische Route von Jadagonys.

Die Wanderer, die Wasservergnügungen vorziehen, dürfen den Gleitsport in der Schottergrube von Kulautuva ausprobieren und sich von den Sonnenbäder auf dem Strand von Kulautuva verwöhnen lassen.

Die beliebteste Unterhaltung im Kurortgebiet während des Tourismussaison – eine Schifffahrt, bei der man eine interessante Erzählung über die Geschichte der Kleinstädte, die von Nemunas gespült werden, zu hören bekommt und eine wunderschöne Landschaft genießt.

Im Kurortgebiet des Bezirks Kaunas werden auch Gesundheitsdienste erbracht. Im Rehabilitationskrankenhaus der Kliniken Kaunas werden für die Behandlung die modernsten medizinischen Technologien verwendet, die Hilfe durch die Fachleute mit der höchsten Qualifikation gewährt, auf diese Weise erlangt der Kunde seine Kräfte wieder, die er durch die akuten Erkrankungen, verbundener mit Kreislauf- und Nervensystem, verloren hat. In Kačerginė gibt es eine Abteilung der Kinderrehabilitation der Klinik für Kinderkrankheiten des Krankenhauses Vilnius der Öffentlichen Einrichtung Litauische Universität für Gesundheitswissenschaften (LSMU) „Žibutė“, in der die 1-te in Litauen Schule der gesunden Lebensweise für die Kinder, die unter Diabetes Mellitus und Adipositas leiden, gegründet wurde.

Das Kurortgebiet des Bezirks Kaunas ist auch reich an Kulturdenkmälern: an Villen aus Zwischenkriegszeit, beeindruckenden Kirchen, von denen die berühmteste und eine der ältesten in Litauen die Kirche des hl. Johannes des Täufers in Zapyškis ist. Einzigartig durch die gläserne Wände, durch die sich die Aussicht auf die Natur erschließt, ist auch die Kapelle der hl. Anna in Kačerginė. Die jüngste im Land ist die Kirche der hl. Jungfrau Marija, die in Kulautuva nach dem Brand wiederaufgebaut wurde.

Besuchen Sie und entdecken Sie das Kurortgebiet des Bezirks Kaunas!

Курортная территория Каунасского района включает три омываемых Неманом городка – Кулаутуву, Качергине и частично Запишкис. Первые два еще в межвоенный период имели в Литве статус курорта и славилась непорочной красотой природы, а также силой источников здоровья. Сегодня курортная территория Каунасского района является оазисом спокойствия, тишины и уюта, который приглашает скрыться от городского шума и найти отдохновение.

Любящих путешествовать пешком ждет оздоровительная тропа Кулаутуву, познавательная тропа Шальтиню, протянувшаяся недалеко от Качергине, а в Запишкском сельсовете – экологические трассы Ядагоню.

Курортная территория Каунасского района адаптирована и для велосипедистов. Здесь есть несколько живописных велосипедных маршрутов: деревня Шилиялис–Кулаутува, Каунас–Марвяле–Качергине–Запишкис и малая экологическая трасса Ядагоню.

Путешественники, любящие водные развлечения, могут испытать на себе вейкбординг в карьере Кулаутуву и побаловать себя солнечными ваннами на пляже Кулаутуву.

Наиболее популярное развлечение на курортной территории в период туристического сезона – плавание на судне, во время которого можно услышать увлекательный рассказ об истории омываемых Неманом городков и насладиться прекрасными видами.

На курортной территории Каунасского района предоставляются и оздоровительные услуги. В реабилитационной больнице Кулаутуву, принадлежащей Каунасской клинике, для лечения применяют самые современные медицинские технологии, а высококвалифицированные специалисты оказывают помощь, позволяющую восстановить силы, потерянные в связи с острыми заболеваниями системы кровообращения и нервной системы. В Качергине действует Детское отделение реабилитации «Жибуте» Каунасской детской клиники при ПУ «Каунасская клиника» Литовского университета наук о здоровье, в котором учреждена первая в Литве Школа здорового образа жизни для детей с сахарным диабетом и ожирением.

Курортная территория Каунасского района богата и памятниками архитектуры: вилами межвоенного периода, впечатляющими костелами, наиболее знаменитый и один из самых древних во всей Литве – Костел Святого Иоанна Крестителя в Запишкис. Своими стеклянными стенами, через которые открывается вид на природу, уникальна и часовня Святой Анны в Качергине. А вот Костел Пресвятой Девы Марии в Кулаутуву, восстановленный после пожара, – самый молодой в стране.

Посетите и откройте для себя курортную территорию Каунасского района!

Kauno rajono kurortinę teritoriją sudaro trys Nemuno skalaujami miesteliai – Kulautuva, Kačerginė ir dalis Zapyškio. Pirmieji du dar tarpukario Lietuvoje turėjo kurorto statusą ir garsėjo tyru gamtos grožiu ir sveikatos šaltinių galiomis. Šiandien Kauno rajono kurortinė teritorija – išskirtinė ramybės, tylos ir jaukumo oazė, kviečianti pabėgti nuo miesto šurmulio ir atsikvėpti.

Mėgstančių keliauti pėsčiomis laukia Kulautuvos sveikatingumo takas, netoli Kačerginės besidriekiantis Šaltinių pažintinis takas, o Zapyškio seniūnijoje – Jadagonių ekologinės trasos.

Kauno rajono kurortinė teritorija pritaikyta ir dviratininkams. Čia driekiasi net keli vaizdingi dviračių maršrutai: Šilelio kaimas–Kulautuva, Kaunas–Marvelė–Kačerginė–Zapyškis ir mažoji Jadagonių ekologinė trasa.

Keliautojai, mėgstantys vandens pramogas, gali išbandyti vandenlenčių sportą Kulautuvos karjere ir pasilepinti saulės voniomis Kulautuvos paplūdimyje.

Pati populiariausia kurortinės teritorijos pramoga turizmo sezono metu – plaukti laivu klausantis įdomaus pasakojimo apie Nemuno skalaujamų miestelių istoriją ir mėgaujantis nuostabiu kraštovaizdžiu.

Kauno rajono kurortinėje teritorijoje teikiamos ir sveikatinimo paslaugos. Kauno klinikų Kulautuvos reabilitacijos ligoninėje gydymui naudojamos pačios moderniausios medicinos technologijos, teikiama aukščiausios kvalifikacijos specialistų pagalba, leidžianti atgauti jėgas, prarastas susirgus ūmiomis kraujotakos ir nervų sistemos ligomis. Kačerginėje veikia VšĮ LSMU Kauno ligoninės Vaikų ligų klinikos Vaikų reabilitacijos skyrius „Žibutė“, kuriame įsteigta 1-oji Lietuvoje vaikų, sergančių cukriniu diabetu ir nutukimu, Sveikos gyvensenos mokykla.

Kauno rajono kurortinė teritorija turtinga ir architektūros paminklais: tarpukario vilomis, įspūdingomis bažnyčiomis, iš kurių pati žinomiausia ir viena seniausių visoje Lietuvoje – Zapyškio Šv. Jono Krikštytojo bažnyčia. Savo stiklinėmis sienomis, pro kurias atsiveria vaizdas į gamtą, unikali ir Kačerginės Šv. Onos koplyčia. O štai po gaisro atstatyta Kulautuvos Švč. Mergelės Marijos vardo bažnyčia – jausiausia šalyje.

Aplankykite ir atraskite Kauno rajono kurortinę teritoriją!





BIUVETĖ

Kulautuva

Mineralinio vandens buvėtė / Mineral water buvette (II)

(A. Aleksandravičiaus nuotrauka)

(Akacijų al. 20, Kulautuvos sen.)

Istorija

1933 m. balandžio 22 d. Kauno rajone atidarytas pirmasis šalies kurortas – Kulautuva. Kurorto įkūrėju laikomas pulkininkas leitenantas Vytautas Augustauskas. Jo iniciatyva parengtas kurorto planas, gatvės apšviestos eglaitėmis, iškastas tvenkinys, įrengta antra garlaivių prieplauka. Autobusų stoties salėje rodytas kinas, rengti vaidinimai, veikė „Pienocentro“ bufetas. 1935 m. verslininko Romano Polovinsko pastatytas viešbutis su restoranu, lošimo kambariais, teniso kortais, žaidimų aikštelėmis ir fontanu tuomet buvo moderniausias Baltijos šalyse.

Aikštėje vyko kariuomenės paradai, kurorto šventės. Šalia tyvuliavo jaukus tvenkinys, vadintas Gulbių ežeru. Nors miestelyje pramogų netrūkdavo, paplūdimys visuomet būdavo didžiausiu traukos centru. Anot tuometinės spaudos, čia veikė moterų ir vyrų pliažai, o persirengimo kabinos buvo įrengtos Čikagos pavyzdžiu.

„Šioje didelio gamtos grožio ir sveikatingumo vasarvietėje norisi viešėti ne kelias valandas, bet kelis mėnesius“, – taip 1939 m. Kulautuvą pristatė „Lietuvos aidas“. Per metus čia apsilankydavo apie 7 tūkst. žmonių, poilsiautojų skaičiumi pagal 1936 m. ataskaitą Kulautuvą lenkdavo tik Palanga.

Šis pakaunės miestelis buvo ne tik mėgstama poilsio vieta. Karaliaučiaus daktarai, užsienio svečiai sakydavo: „jei tavęs nepagydytė Kulautuvos oras, tai tavęs jau niekas nebepagydyt“, o Vokietijos medikai stebėdavosi, kam reikėjo taip toli važiuoti sveikatos ieškoti, jei Kulautuva – ranka pasiekama. „Mūsų rytojaus“ antraštė 1936 m. skelbė: „Kulautuva buvo stiprus konkurentas užsienio kurortams“.

Sveikatą čia stiprino atvykusieji iš kaimyninių šalių, Kanados, Amerikos ir net Bolivijos. Kulautuvą tuo metu itin mėgo žydų tautybės poilsiautojai. Šios tautybės gyventojai sudarė net 60 proc. miestelio bendruomenės ir dėl jų gatvės buvo numeruojamos nuo 1 iki 14, nes kitataučiams buvo sudėtinga skaityti lietuviškus pavadinimus.

Kulautuvoje poilsiauvo arba savas vasarvietes turėjo nemažai laikinosios sotinės politikų, menininkų ir užsienio šalių diplomatų: „Fluxus“ judėjimo pradininko Jurgio Mačiūno tėvas Aleksandras Mačiūnas, Valstybės teatro operos solistė Vladislava Polovinskaitė-Grigaitienė, vidaus reikalų viceministras Brunonas Štencelis, kariuomenės vadas, generolas Jonas Jurgis Bulota. Dažni kurorto svečiai buvo ministras pirmininkas Juozas Tūbelis, švietimo ministras Konstantinas Šakenis.



R. Polovinsko vila „Vita“ / Villa „Vita“ of Romanas Polovinskas

(Nuotrauka iš Adomo Miliausko archyvo, 1938 m.)

(Pušyno g. 19, Kulautuvos sen.)

Kulautuva šiandien

Kulautuva svetinga ir šiandien. Aktyvaus laisvalaikio mėgėjai gali išbandyti dviračių maršrutą Šilelio kaimas–Kulautuva (6 km), pasigrožėti Nemuno vingiais plaukiant laivu „Zapyškis“ bei pasivaikščioti Kulautuvos sveikatingumo takais.

2,6–6 km ilgio sveikatingumo takai – žiediniai: kur kelionę pradėsite, ten ir baigsite. Maršrutas kalvotas, vingiuoja pušynais, keliaujant atsiveria Nemuno lankos. Žingsniuodami šiais takais galite aplankyti Švč. Mergelės Marijos Apsireiškimo vietą bei Dievų ir deivių slėnį.

Keliautojai, mėgstantys vandens pramogas, gali išbandyti vandenlenčių sportą Kulautuvos karjere ir pasilepinti saulės voniomis Kulautuvos paplūdimyje.

Kulautuvoje veikia Kauno klinikų Kulautuvos reabilitacijos ligoninė, kurioje gydymui naudojamos pačios moderniausios medicinos technologijos, teikiama aukščiausios kvalifikacijos specialistų pagalba, leidžianti atgauti jėgas, prarastas susirgus ūmiomis kraujotakos ir nervų sistemos ligomis.

Menant kurorto klestėjimo laikus, įrengta mineralinio vandens biuветė, kurioje poilsiautojai gali atsigaiivinti mineraliniu vandeniu. Pastatas virš mineralinio vandens gręžinio tapo ir poilsio zona, iš kurios atsiveria puikus vaizdas į pušyną.

2021 m. birželį duris atvėrė po gaisro atstatyta Kulautuvos Švč. Mergelės Marijos vardo bažnyčia.





Kulautuvos Švč. Mergelės Marijos vardo bažnyčia / Kulautuva Virgin Mary Church (9)
(Pušyno g. 21, Kulautuvos sen.)

**Kulautuvos sveikatingumo takas /
Wellness Trails of Kulautuva (7)**

(S. Jankausko nuotrauka)

(Pušyno g., Kulautuvos sen.)

Kulautuvos pėsčiųjų takais galima žingsniuoti arba minti kalnų dviratį viena iš šešių skirtingų trasų. Populiariausia ir patraukliausia šeimoms su vaikais – žalioji. Jos ilgis – 2,6 km, su penkiomis atokvėpio ir vaikų žaidimų aikštelėmis. Kitos trasos: oranžinė – 3,4 km, šviesiai žalia – 4 km, juoda – 5,2 km, raudona – 5,9 km ir mėlyna – 6 km, pati ilgiausia ir sudėtingiausia.





**Dievų ir deivių slėnis /
Valley of Gods and Goddesses (6)**

(S. Jankausko nuotrauka)

(Nuoroda į Dievų ir deivių slėnį yra ties
Pušyno g. 39 namu, Kulautuvos sen.)

Pušyną puošia Lietuvos skulptorių vasaros
pleneruose sukurtos ąžuolinės skulptūros,
įprasminančios svarbiausius pagoniškus
dievus ir deives: Perkūną, Patimpą, Pikuolį,
Žemyną, Gabiją, Kovą, Laimą, Medeinę.







**Kulautuvos paplūdimys su vandenlenčių parku „DOCK7“ /
Waterboarding park „DOCK7“ on the Kulautuva beach**

(A. Aleksandravičiaus nuotrauka)

(Pamario g. 18, Kulautuvos sen.)

Tai puiki vieta atsivėsinti nuo vasaros karščių, pasilepinti saulės voniomis ir išbandyti vandenlenčių sportą, žaisti tinklinį. Vasaros sezono metu veikia kavinė.

Iki paplūdimio lankytojai gali atminti dviračiu – nuo Šilelio kaimo iki Kulautuvos sodų driekiasi dviračių maršrutas.



Gatvės meno piešinys „Namai“ / Street art „Home“

(V. Augustausko g. 12, Kulautuvos sen.)

Autorius – Laura Slavinskaitė. Pagrindinis paveikslo akcentas – besišypsančios mergaitės portretas. Tai Rosian Bagriansky-Zerner, žydų mergaitė, karo metais slėpta Kulautuvoje. Gatvės meno piešinys įamžino skaudžią holokausto istoriją.

Turizmo paslaugos



APGYVENDINIMAS

Kaimo turizmo sodyba „Gojus“

Akacijų al. 20, Kulautuva

Tel.: +370 675 48861; +370 686 09306

www.sodybagojus.lt

„Petrauskų sodyba“

Kranto g. 7, Kulautuva

Tel. +370 689 27519

www.petrauskusodyba.lt

„Parko apartamentai Kulautuvoje“

Liudo Giros g. 3, Kulautuva

Tel. +370 640 52217

 @ParkoApartamentaiKulautuva

„Kulautuvos Poilsio Namai“

Poilsio g. 12, Kulautuva

Tel. +370 682 00879

www.poilsiskulautuvoje.lt



MAITINIMAS, PRAMOGOS

Vandenlenčių parkas „DOCK7“

Pamario g., Kulautuvos paplūdimys
(dirba gegužės - rugsėjo mėn.)

Tel. +370 606 44099

www.dock7.lt



SVEIKATINIMOSI PASLAUGOS

Kulautuvos reabilitacijos ligoninė

Akacijų al. 18, Kulautuva

Tel. +370 37 536696



EKSKURSIJOS

Gidas Mykolas Fedaravičius

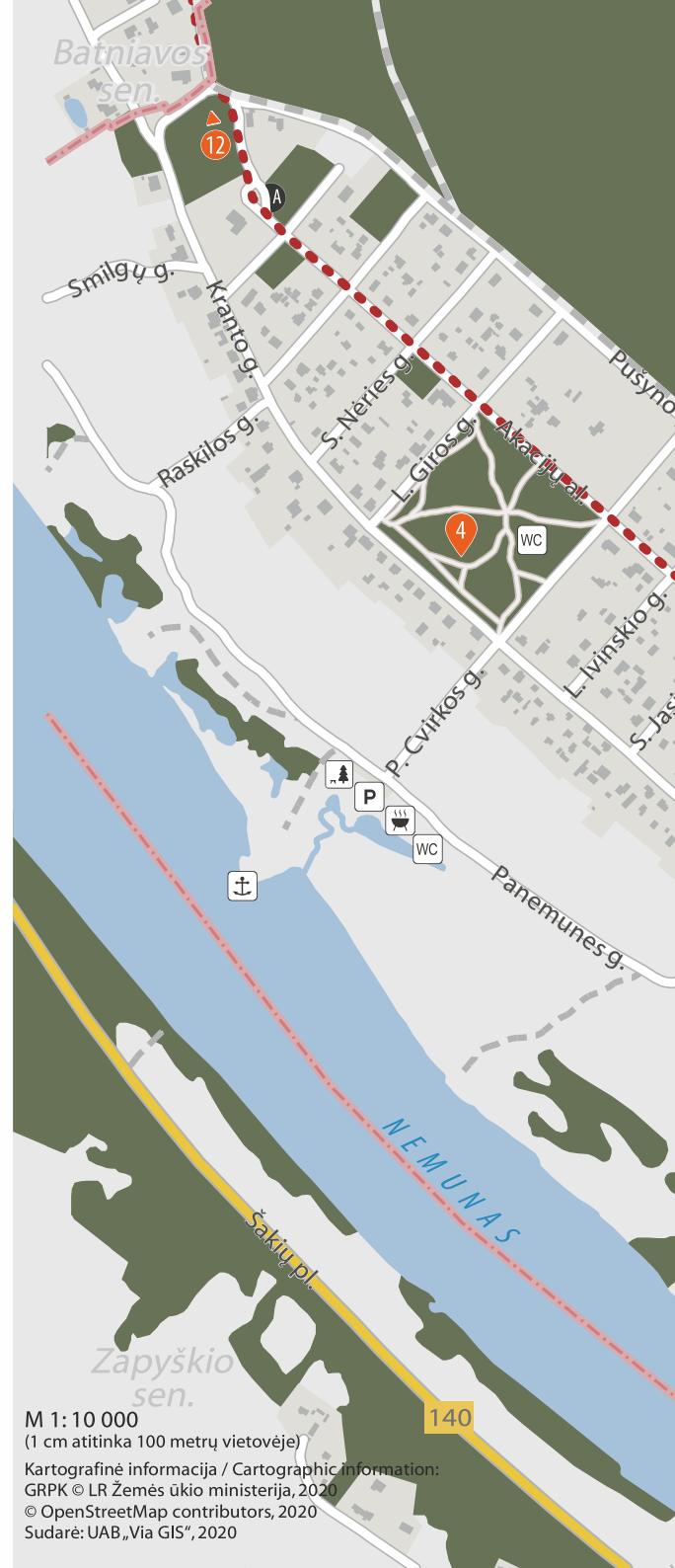
Tel. +370 608 9782



Vandenlenčių parkas „DOCK7“ / Waterboarding park „DOCK7“ (E. Mališausko nuotrauka)
(Pamario g., Kulautuvos paplūdimys)

ŽEMĖLAPYJE PAŽYMĖTOS LANKYTINOS VIETOS / TOURIST ATTRACTIONS ON THE MAP

- 1 R. Polovinsko vasarnamis / Summerhouse of R. Polovinskas (Poilsio g. 5)
- 2 Fugalevičių giminės stogastulpis / Roofed Pillar of the Fugalevičius Family (prie Akacijų al. 11 namo)
- 3 Kulautuvos kurorto įkūrėjo, pulkininko V. Augustausko namas / House of Kulautuva Resort Founder, Colonel V. Augustauskas (Akacijų al. 29)
- 4 Kulautuvos parkas / Kulautuva Park (tarp L. Giros ir P. Cvirkos g.)
- 5 Švč. Mergelės Marijos apsireiškimo vieta / Site of Apparition of Virgin Mary (Kulautuvos miškas)
- 6 Dievų ir deivių slėnis / Valley of Gods and Goddesses (Kulautuvos miškas)
- 7 Sveikatingumo takai / Wellness Trails (Kulautuvos miškas)
- 8 Šv. Mergelės Marijos paminklas / Statue of Virgin Mary (prie Akacijų al. 18 namo)
- 9 Kulautuvos Šv. Mergelės Marijos vardo bažnyčia ir varpinė / Kulautuva Virgin Mary Church and belfry (Pušyno g. 21)
- 10 Paminklas Lietuvos Nepriklausomybės 20-mečiui atminti / Monument to the 20th Anniversary of Independence of Lithuania (privažiuojamojo kelio prie Kulautuvos 1-asis km)
- 11 Mineralinio vandens biuretė / Mineral water buvette (Akacijų al. 20)
- 12 T. Vosylius skulptūra „Beast 001“ / Sculpture „Beast 001“ (Panemunės ir Tamaros g. sankirta, Virbaliūnų k., Batniavos sen.)
- 13 Gatvės meno piešinys „Namai“ / Street art „Home“ (V. Augustausko g. 12)



M 1: 10 000
(1 cm atitinka 100 metrų vietovėje)

Kartografinė informacija / Cartographic information:
GRPK © LR Žemės ūkio ministerija, 2020
© OpenStreetMap contributors, 2020
Sudarė: UAB „Via GIS“, 2020



Kulautuvos sen.

1909

Kulautuvos miškas

Kulautuvos mstl. kapinės

TURIZMO INFORMACIJA / TOURIST INFORMATION

- Lankytina vieta / Tourist attraction
- Autobusų stotelė / Bus stop
- Parduotuvė / Shop
- Maitinimo įstaiga / Catering
- Apgyvenimo įstaiga / Accommodation
- Seniūnija / Subdistrict office
- Mokykla
- Gydyimo įstaiga / Hospital
- Stovėjimo aikštelė / Parking
- Poilsiavietė / Rest area
- Priepilauka / Pier
- Keltas / Ferry
- Paplūdimys / Beach
- Vandensportų parkas / Wake park
- Grilio zona / Grill zone
- Dviračių takas / Bike path
- Pėsčiųjų takai / Walking trails
- WC

ADMINISTRACINĖS RIBOS / ADMINISTRATIVE BOUNDARIES

- Seniūnijos riba / Subdistrict boundary
- KELIAI / ROADS**
 - Krašto kelias / National road
 - Rajoninis kelias / Regional road
 - Gatvė / Street
 - Miško, lauko kelias / Track

HIDROGRAFIJA / HYDROGRAPHY

- Upė / River
- Ežeras, tvenkinys / Lake, pond

ŽEMĖNAUDOS / LAND USE

- Miškas, krūmynai / Forest, shrubs
- Kapinės / Cemetery
- Urbanizuota teritorija / Built-up area





Kačerginė

Kačerginės prieplauka
(A. Aleksandravičiaus nuotrauka)

Istorija

Nemuno vingyje ir didelio pušyno pakraštyje įsikūręs miestelis po Pirmojo pasaulinio karo sparčiai augo, gražėjo. 1933 m. gegužės 16 d. Kačerginei suteiktas kurorto statusas. Ji vadinta menininkų, o vėliau – valdininkų kurortu.

Čia vilas, vasarnamius nuomai, pensionus turėjo Teklė Dambravičienė, Juozas Paulauskas, Antanas Misevičius, Dvarionų, Juozo Naujalio šeimos, gydytojai Elena ir Viktoras Kutorgos, matematikas Jonas Mašiotas, advokatas Liudvikas Ciplijauskas, skulptorius Juozas Zikaras, geologas Mykolas Kaveckis, architektas Vytautas Landsbergis-Žemkalnis.

Sezono metu veikė paštas, telefonas, budėjo policijos atstovas. Pramogautojų laukė teniso, futbolo, kroketo aikštės, o kurhauze grojantis orkestras kvietė šokiams. Skambioms gegužinėms tinkamos vietos iš Kauno viliojo skautus, šaulius, studentus. Smėlio paplūdimiai, maudyklės, laiveliai – Kačerginė turėjo šiuos ir kitus kurortui būtinus atributus, infrastruktūrą gydymui ir reabilitacijai.

Net ir neturėdama kurorto statuso Kačerginė buvo populiari. XX a. pradžioje, ieškodamas sveikatos, keletą savaičių čia gyveno lyrinės prozos kūrėjas Jonas Bilionas ir parašė apsakymus „Brisiaus galas“, „Vieną rudens dieną“, būtent čia Kačerginėje, sutiko „Liūdnos pasakos“ herojės Juozapotos prototipą.

Septintajame dešimtmetyje Kačerginę poilsiui pasirinko literatūros klasikas Vincas Mykolaitis-Putinas. Kūrė nedaug, tačiau vertė, tvarkė ir redagavo ankstesnius raštus. Čia ir iškeliauvo Amžinybėn. Rašytojo atminimui įkurtas skulptūrinių suolelių parkas.

Kitas, pasakų herojų, skulptūrų parkas mena vaikų literatūros klasiką Praną Mašiotę, mielai vasarojusį su sūnaus Jono šeima.

Talentingo tapytojo Antano Martinaičio (1939–1986) kūrybinį palikimą taip pat rasime Kačerginėje, žmonos Adelijos Martinaitienės namuose.

Trečiajame praėjusio šimtmečio dešimtmetyje vietovardžių komisija buvo užsimojusi pakeisti populiariu kurortu virstančios Kačerginės pavadinimą į Pušilą. Taip ji buvo vadinama kai kuriuose to meto žemėlapiuose.





Prano Vaičiuškos vila / Villa of Pranas Vaičiuška (2) (Kačerginės sen. nuotrauka)
(J. Janonio g. 46, Kačerginės sen.)

Kačerginė šiandien

Unikalų medinės architektūros pavyzdžių Kačerginėje esama iki šiol. Miestelį puošia restauruotos Lietuvos kariuomenės brigados generolo, gydytojo Prano Vaičiūškos ir inžinieriaus, pedagogo, Kačerginės kurorto direktoriaus Viktoro Rėklaičio vilos.

Šiandien Kačerginė – miestelis, turintis puikią infrastruktūrą turizmui. Čia įrengta pontoninė prieplauka, dviračių takas Marvelė–Kačerginė–Zapyškis, neseniai rekonstruota Šaltinio aikštė, kurioje įrengta poilsio zona su suoliukais, informaciniu stendu ir skulptūromis, taip pat elektromobilių įkrovos ir dviračių remonto stotelės, 32 automobilių stovėjimo vietos bei 10 dviračių stovų. Akį traukia miestelyje atnaujinti kultūros paveldo objektai, o Liepų parke vyksta unikalūs kultūriniai renginiai po atviru dangumi.


Kačerginė – Kauno rajono kurortinės teritorijos miestelis, turintis savo viešbutį ir dvi maitinimo įstaigas.

Čia veikia VšĮ Respublikinės Kauno ligoninės padalinys Kačerginės vaikų sanatorija „Žibutė“, įsteigta 1-oji Lietuvoje sergančių cukralige ir nutukimu Sveikos gyvenamosios mokykla.

Artimiausiu metu miestelyje planuojama įrengti edukacinį taką, atnaujinti Kačerginės mokyklą bei Juozo Zikaro ir Juliaus Janonio gatves.

Norėdami geriau pažinti Kačerginę galite užsisakyti išskirtinę ekskursiją su ponja Adele iš laikinosios sostinės. Ši žavinga dama žino daugybę įdomių ir negirdėtų istorijų apie čia gyvenusius, kūrusius ar poilsiavusius įdomius žmones. Priimami tik išankstiniai užsakymai telefonu +370 699 48833.

Ne tik architektūra ar pėdsaką palikusių asmenybių žavesys traukia svečius į Kačerginę. Vaizdingi maršrutai atveria plačius Nemuno vingius, apgaubia šilo ramybe. Vienas jų – pušyne vingiuojantis Šaltinių takas, vedantis į legendomis apipintą Pyplių piliakalnį.





Šaltinio aikštė / Spring`s Square (17) (A. Aleksandravičiaus nuotrauka)
(J. Zikaro g., šalia sanatorijos „Žibutė“)

**Kačerginės Šv. Onos koplyčia /
Kačerginė St. Anne`s Chapel (7)**

(A. Aleksandravičiaus nuotrauka)

(J. Janonio g. 11, Kačerginės sen.)

Kačerginės Šv. Onos koplyčia pastatyta pagal architekto Vytauto Landsbergio-Žemkalnio projektą. Ši šventovė išskirtinė savo stiklinėmis sienomis, pro kurias atsiveria vaizdas į gamtą.





Liepų parkas / Linden park (9)

(A. Aleksandravičiaus nuotrauka)

(J. Janonio g. 4, Kačerginės sen.)

Liepų parkas yra miestelio centre, kuriame smagiai laiką gali leisti ir miestelio gyventojai, ir miestelio svečiai.

Kasmet čia vyksta muzikiniai „Liepos vakarai“ – įvairūs koncertai, pasirodymai visą šį vasaros mėnesį.







Prano Vaičiuškos vila / Villa of Pranas Vaičiūška (2)

(J. Janonio g. 46, Kačerginė)

Šioje viloje gyveno Lietuvos kariuomenės brigados generolas, gydytojas, visuomenininkas, Pranas Vaičiūška su žmona Pelagija Grigorijevna ir sūnumi Jurgiu.



Gatvės meno piešinys „Pertraukti gyvenimai“ / Street art „Interrupted lives“ (16)

(L. Sinkevičienės nuotrauka)

(J. Janonio g. 2, Kačerginė)

Autorius – Vytenis Jakas. Šį darbą sukurti menininką įkvėpė tarpukario fotografija, daryta garsioje panemunės vasarvietėje. Dailininko jautriai atkurtoje nuotraukoje matome grupę draugų: Jehudą Zupovičių, Hiršą Kadušiną (mokytoją, išradėją, Antrojo pasaulinio karo metais tapusį Kauno geto fotografu), Liolą Bermann, nežinomus vyrą ir moterį bei Jašą Langlebeną.

Turizmo paslaugos



APGYVENDINIMAS


Viešbutis „Kankorėžis“

J. Biliūno g. 1, Kačerginė
Tel. +370 690 40650
www.kacerginehotel.lt



LAISVALAIKIS, PRAMOGOS

Kačerginės Nemuno žiedas

Nemuno g. 20, Gaiženėlių k.,
Ringaudai (netoli Kačerginės)
 @nemunoziedas



EKSKURSIJOS

Gidė Lina Čekanauskienė (paslaugą teikia Kauno rajono turizmo ir verslo informacijos centras)

Tel. +370 699 48833


Gidė Birutė Landsbergytė

Tel. +370 698 25556




MAITINIMAS, PRAMOGOS

Kavinė „Kačerga“

J. Janonio g. 6, Kačerginė
Tel.: +370 612 55160, +370 686 52409
 @Kacerga


„Velo baras“

J. Biliūno g. 2, Kačerginė
(dirba gegužės-rugsėjo mėn.)
Tel. +370 612 33686
 @velo.kacergine



SVEIKATINIMOSI PASLAUGOS

Reabilitacijos paslaugos ir konsultacijos

VšĮ LSMU Kauno ligoninės Vaikų ligų klinikos
Vaikų reabilitacijos skyrius „Žibutė“
J. Zikaro g. 14, Kačerginė
Tel. +370 37 569 338
 @Kačerginės „Žibutė“

Teatralizuotos ekskursijos po Literatūrinę Kačerginę



Leiskitės į kelionę laiku, kurioje jus lydės žavingoji ponia Adelė iš Laikinosios sostinės.

Iškalbinga, visada puikia nuotaika spinduliuojanti ponia Adelė labai mėgsta ilsėtis Kačerginėje. Kiekviena gatvė ir takelis, vasarnamis ir vila jai tokie artimi, kad istorijas apie ten gyvenusius, kūrusius ar poilsiavusius garbius žmones galėtų pasakoti nesustodama. Matyt ne veltui garsieji mūsų literatai, architektai ir kiti meno atstovai įkvėpimo ieškodavo būtent Kačerginėje. Nepraleiskite progos geriau pažinti literatūrinę Kačerginę, būsite sužavėti, galbūt panorėsite ir kiek ilgiau paviešėti.



Trukmė: ~2 val.



Kaina:

120 Eur grupei iki 20 žmonių
6 Eur/žmogui – virš 20 žmonių



TURIZMO INFORMACIJA / TOURIST INFORMATION

-  Lankytina vieta / Tourist attraction
-  Autobusų stotelė / Bus stop
-  Parduotuvė / Shop
-  Maitinimo įstaiga / Catering
-  Apgyvendinimo įstaiga / Accommodation
-  Seniūnija / Subdistrict office
-  Mokykla
-  Gydyimo įstaiga / Hospital
-  Paštas / Post office
-  Stovėjimo aikštelė / Parking
-  Elektromobilių įkrovos stotelė / Electric vehicle charging station
-  Poilsiavietė / Rest area
-  Prieplauka / Pier
-  Grilio zona / Grill zone
-  Dviračių takas / Bike path
-  Pėsčiųjų takai / Walking trails
-  WC



ADMINISTRACINĖS RIBOS / ADMINISTRATIVE BOUNDARIES

-  Seniūnijos riba / Subdistrict boundary




KELIAI / ROADS

-  Krašto kelias / National road
-  Rajoninis kelias / Regional road
-  Gatvė / Street
-  Miško, lauko kelias / Track

HIDROGRAFIJA / HYDROGRAPHY

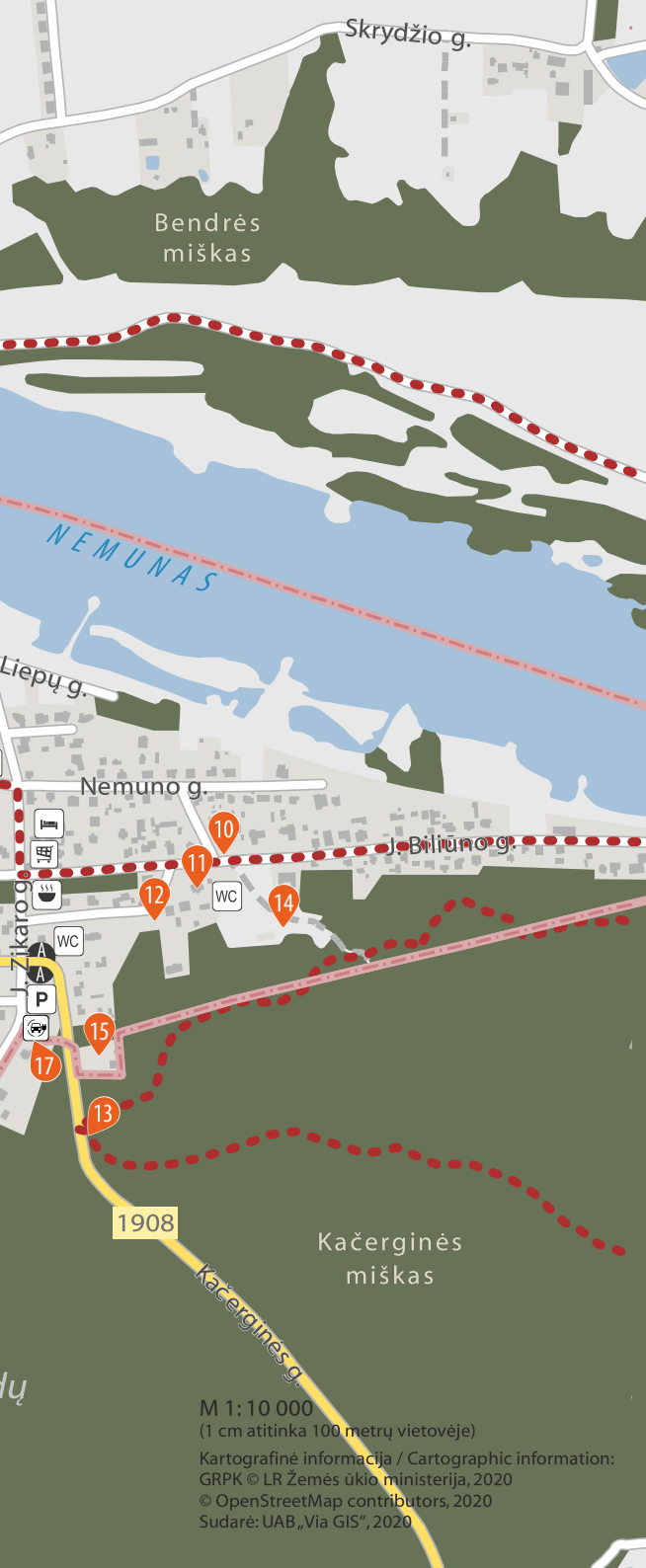
-  Upė / River
-  Ežeras, tvenkinys / Lake, pond

ŽEMĖNAUDOS / LAND USE

-  Miškas, krūmynai / Forest, shrubs
-  Kapinės / Cemetery
-  Urbanizuota teritorija / Built-up area

ŽEMĖLAPYJE PAŽYMĖTOS LANKYTINOS VIETOS / TOURIST ATTRACTIONS ON THE MAP

- 1 Inžinieriaus V. Rėklaičio vila / Villa of Engineer V. Reklaitis (J. Janonio g. 86)
- 2 Gydytojo, Lietuvos kariuomenės brigados generolo P. Vaičiūškos vila / Villa of Doctor, General of the Lithuanian Armed Forces P. Vaičiūška (J. Janonio g. 46)
- 3 Namai, kuriame gyveno rašytojas P. Mašiotas / House of Writer P. Mašiotas (J. Janonio g. 38)
- 4 Rašytojo P. Mašio pasakų parkas / Fairytale Park of Writer P. Mašiotas (J. Janonio g. 40)
- 5 V. Mykolaičio-Putino skulptūrinių suolelių parkas / Sculptural Benches Park of Writer V. Mykolaitis-Putinas (V. Mykolaičio-Putino g. 35)
- 6 Literatūros klasiko V. Mykolaičio-Putino namas / House of Writer V. Mykolaitis-Putinas (V. Mykolaičio-Putino g. 34A)
- 7 Kačerginės Šv. Onos koplyčia / Kačerginė St. Anne's Chapel (J. Janonio g. 11)
- 8 Paminklinis akmuo „Sūnums Lietuvos“ / Memorial Stone to Sons of Lithuania (J. Janonio g. 9)
- 9 Liepų parkas / Linden Park (J. Janonio g. 4)
- 10 Koplytstulpis rašytojui J. Biliūnui / Wayside Shrine to Writer J. Biliūnas (J. Biliūno g. tarp 14 ir 14B namų)
- 11 Namai, kuriame gyveno rašytojas J. Biliūnas / House of Writer J. Biliūnas (J. Janonio g. 38)
- 12 1941 m. birželio sukilėlių sušaudymo vieta ir paminklas / Memorial to the Rebels of June Uprising of 1941 (tarp P. Mašio g. 8 ir 12)
- 13 Šaltinių takas / Springs' Trail (Kačerginės miškas)
- 14 J. Biliūno aikštė / J. Biliūnas Square (J. Biliūno g. 14B)
- 15 T. Dambravičienės vila / Villa of T. Dambravičienė (P. Mašio g. 12)
- 16 Gatvės meno piešinys „Pertraukti gyvenimai“ / Street art „Interrupted lives“ (J. Janonio g. 2)
- 17 Šaltinio aikštė / Spring`s Square (J. Zikaro g., šalia sanatorijos „Žibutė“)



M 1: 10 000
(1 cm atitinka 100 metrų vietovėje)

Kartografinė informacija / Cartographic information:
GRPK © LR Žemės ūkio ministerija, 2020
© OpenStreetMap contributors, 2020
Sudarė: UAB „Via GIS“, 2020





Zaryškis

(A. Aleksandravičiaus nuotrauka)

Istorija

Kurortinės teritorijos statusą turinti Zapyškio dalis anksčiau vadinta Panemune, Tarpupiu, Sapiegyų miesteliu, Sapiegiškėmis, mat XVI a. pr. įkurtas Zapyškio dvaras priklausė Sapiegoms. Miestelis rašytiniuose šaltiniuose minimas nuo 1575 m. Per jį ėjo svarbus Kauno–Virbalio prekybos ir pašto traktas. 1578-ieji taip pat labai reikšmingi – tais metais pastatyta Zapyškio Šv. Jono Krikštytojo bažnyčia, nūdiene – išskirtinis gotikos architektūros šedevras, vadinamas Lietuvos bažnyčių motina.


1759 m. Zapyškis atiteko Prūsijai, 1815 m. – Rusijai, o 1825–1847 m. turėjo miesto teises.

Kairiajame Nemuno krante esantis miestelis nukentėjo per 1846 m. potvynį, 1857 m. – per gaisrą bei Pirmąjį pasaulinį karą, ir bėgdamas nuo gamtos stichijų, plėtėsi ant kalno.

Per Zapyškį driekėsi knygnešių keliai, o Motiejus Eimaitis buvo vienas pirmųjų krašto knygnešių, kuris stojo į Žemaičių vyskupo Motiejaus Valančiaus organizuojamą slaptą draudžiamos lietuviškos spaudos platintojų būrį. Į šią veiklą įsijungė ir Jurgis Žitinevičius, Vinco Kudirkos globėjas, Zapyškio bažnyčios klebonas Jurgis Kolyta.

Senosiose Zapyškio kapinėse iki šių dienų išlikusi koplyčia. Ji amžinam poilsiui priglaudė nemažai kunigų, tarp jų – ir J. Kolytą. Istorškai svarbi ir vertinga ne tik koplyčia, bet ir senosios Zapyškio kapinės. Jose prieš ir po 1863 m. sukilimo buvo laidojami Zapyškio apylinkių žmonės, jų kapus puošia kalvių rankų darbo metaliniai kryžiai. Užrašai akmeniniuose paminkluose spaudos draudimo laikais buvo rašomi lietuviškai, vietos suvalkiečių tarpe. Tai rodo menką lenkų kultūros įtaką šio krašto žmonėms.

Tarp trijų ąžuolų įkomponuotas Lietuvos Nepriklausomybės 10-mečio paminklas miestelyje taip pat simbolizuoja lietuvių tautos tvirtumą ir tęstinumą. Jis pastatytas 1929 m. gegužės mėn. Zapyškio šaulių būrio vado Jurgio Žitinevičiaus iniciatyva, o sovietiniais metais buvo nugriautas. Zapyškio Sąjūdžio grupės nariai pasirūpino, kad 1989 m. gegužę, Sekminių šventei, paminklas būtų atstatytas.





Zapyškio Šv. Jono Krikštytojo bažnyčia 1910 m.

(Lietuvos literatūros ir meno archyvo nuotrauka, F.205 ap.1 b.527 l.11a)

Zapyškis šiandien

Gamta ir laikas buvo apniokojęs Šv. Jono Krikštytojo bažnyčią. Neseniai šis pakaunės perlas restauruotas, sutvarkytos šventovės priegigos.

Apšvietus taką, miestelis tapo draugiškesnis dviratininkams, o įrengus įkrovos stotelę – ir elektromobiliams. Prie automobilių aikštelių atsirado dviračių remonto stotelė. Turizmo sezono metu čia galima išsinuomoti dviračius.

Šalia dviračių tako projektuojams pėsčiųjų takas, netoli bažnyčios – stacionari prieplauka, o prieplaukos kaimynystėje – infocentras, kuriame bus galima patogiai laukti atplaukiančio laivo, pasimėgauti puodeliu kavos ar stikline vaisvandenių, pasigrožėti atsiveriančiu vaizdu į Nemuną.


Išaugus susidomėjimui Kauno rajono kurortine teritorija, plečiasi ir paslaugų pasiūla. Viena iš naujovių – 23 sėdimų keleivinių vietų katamaranas „Zapyškis“, puikiai tinkantis edukacinėms išvykoms, asmeninėms šventėms ar tiesiog maloniam pasiplaukiojimui. Taip pat dar viena naujovė – 24 vietų keltas „Nevėžis“, keliantis pėsčiuosius ir dviratininkus iš Zapyškio į Kulautuvą ir atgal.

Zapyškyje veikia VšĮ „Kūrybos ir užimtumo stuba“, kurioje gausu įvairiausių edukacijų ir užsiėmimų.

Kurortinei teritorijai priklauso tik dalis Zapyškio, tad pasisvečiavus jame, kviečiame aplankyti ir kitus šio krašto turistinius objektus.

Žygių mėgėjams siūlome išbandyti ekologines trasas Jadagoniuose. Jų yra net trys: 5, 10 ir 17 km. Pasiilgus aštrių pojūčių, verta užsukti į Pagonijos parką: išbandyti laipiojimą Pagonijos uola, purvo trasą ar nuotykinį orientacinį žygį.

Romatikos mėgėjus kviečiame užkopti ant legendomis apipintų Jadagonių, Altoniškių piliakalnių bei pasigrožėti įstabaus grožio vaizdais Nemunu plaukiant laivu, o tiekiantiems priritetą sportiškam laisvalaikiui – išbandyti dviračių taką Marvelė–Kačerginė–Zapyškis.





Laivas „Zapyškis“

**Zapyškio Šv. Jono Krikštytojo bažnyčia /
St. John the Baptist Church of Zapyškis (1)**

(A. Aleksandravičiaus nuotrauka)
(Muziejaus g. 1, Zapyškio sen.)

Tai – vienas seniausių mūrinių statinių Lietuvoje,
unikalus, vietinių statybininkų išmūrytas, XVI a.
antros pusės gotikinės architektūros statinys.






Altoniškių piliakalnis / Altoniškiei mound (9)

(Altoniškių k., Zapyškio sen.)

Ant Altoniškių piliakalnio, datuojamo I-II tūkstantm. pradžia, keliskart per metus rengiamos lietuviškos vestuvės, krikštynos, taip pat švenčiamos Rasos, rudens bei pavasario lygiadieniai.







Pagonijos uola / Pagan rock (10)

(Upio al. 12, Jadagonių k., Zapyškio sen.)

Tai vienintelė ir pirmoji Lietuvoje įrengta sertifikuota mobili alpinistinė 13 metrų tikros uolos imitacija. „Pagonijos uola“ turi 12 skirtingų lipimo takų, neigiamų kampų bei įvairių reljefų – plyšių, išorinių kampų, „pilvų“ ir „karnyzų“, įvairių lipimo sudėtingumo kategorijų nuo F4a iki F8a, galimybių lipti su apatine sauga, įrengtų saugos taškų.



Regykla „Teka“ / Viewpoint „Teka“ (II) (P. Butkienės nuotrauka)

Upių gaivinimo iniciatyva TĖKA ir VšĮ „Atminties vietos“ 2018 m. įgyvendino projektą, kuriuo siekė gaivinti bei (at)kurti upių kultūros tradicijas. Projekto rezultatas Zapyškyje – pastatyta regykla, įrėminanti saulėtekį ir saulėlydį.

Turizmo paslaugos



APGYVENDINIMAS

Sodyba „Altonė“

Žiedų g. 9, Altoniškių k., Zapyškis

Tel.: +370 616 09530,

+370 620 59025, +370 612 32036

 @sodybele

Sodyba „Papiškiai“

Papiškių k., Zapyškis

Tel.: +370 698 14657, +370 687 49522

www.papiskiai.lt

Pušyno poilsiavietė

Jadagonių k., Zapyškis

Tel. +370 650 71056

www.pusynopoilsiaviete.lt

Sodyba „Scandi“

Kluoniškių k., Zapyškis

Tel. +370 625 72136

 @KaimoTurizmoSodybaScandi

Sodyba „Sodo žiedas“

Sodų g. 8, Zapyškis

Tel.: +370 616 87260,

+370 37 542360



MAITINIMAS, PRAMOGOS

Kebabinė - picerija „Giliukas“

Vytauto g. 20, Zapyškis

 @ZapyškiopicerijaGiliukas



LAISVALAIKIS, PRAMOGOS

Pagonijos pramogų parkas „eXpedicija“

Upio alėja 12, Jadagoniai, Zapyškis

Tel. +370 615 73393

www.expedicija.lt

Keramikos edukacijos

Kerupės g. 11, Zapyškis

Tel. +370 616 84636

www.vaivoskeramika.lt

Įvairios edukacijos

VšĮ „Kūrybos ir užimtumo stuba“

Vytauto g.77, Zapyškis

Tel. +370 673 27274

www.stuba.lt

„Dviračių nuoma Zapyškyje“

Vytauto g. 44, Zapyškis

Tel. +370 607 17134

 @Dviračių nuoma Zapyškyje

Turizmo paslaugos



SVEIKATINIMOSI PASLAUGOS

Mini Spa Harmonija

Tulpių g. 3, Dievogalos k., Zapyškis
Tel. +370 680 79887

 @Mini spa Harmonija



EKSKURSIJOS

Vytautė

Šapokaitė-Samulėnienė

Tel. +370 608 34591













VšĮ „Kūrybos ir užimtumo stuba“ (VšĮ „Kūrybos ir užimtumo stuba“ nuotrauka)

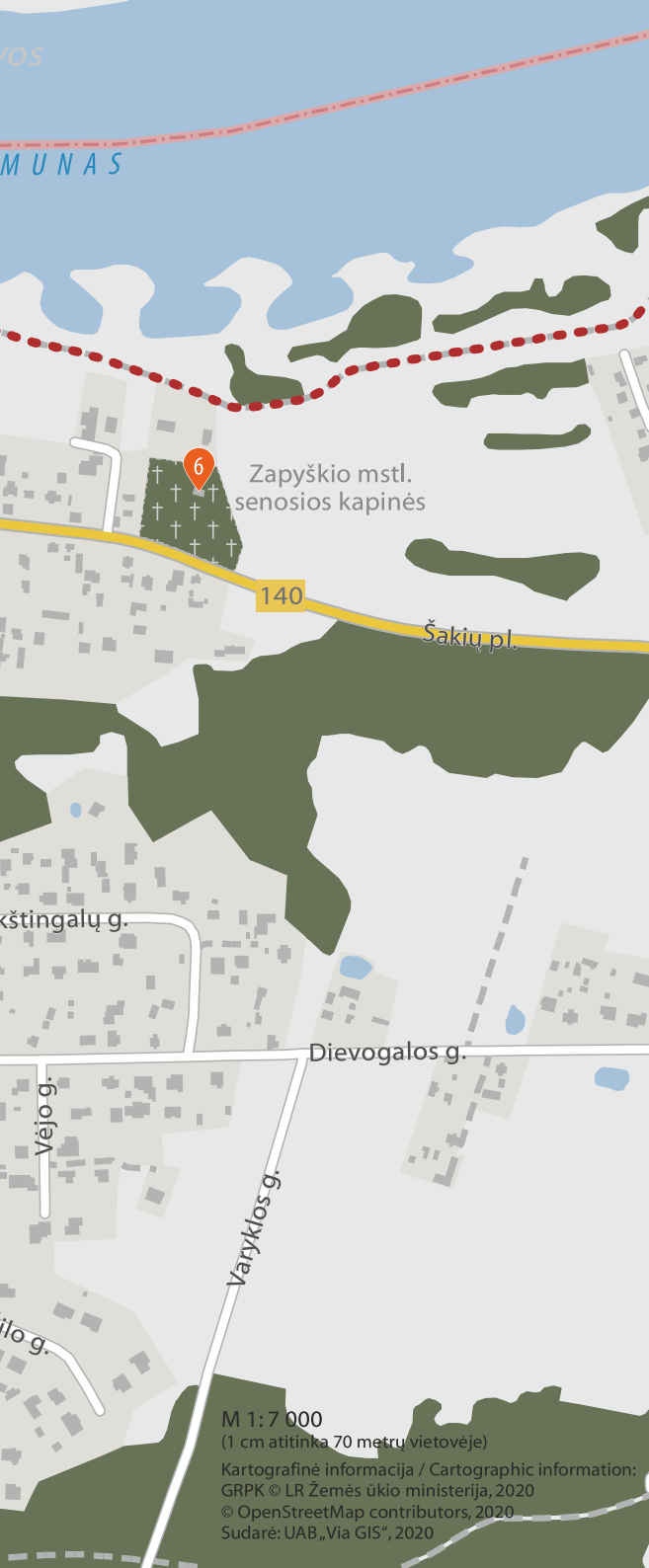


**TURIZMO INFORMACIJA /
TOURIST INFORMATION**

-  Lankytina vieta / Tourist attraction
-  Autobusų stotelė / Bus stop
-  Parduotuvė / Shop
-  Apgyvendinimo įstaiga / Accommodation
-  Seniūnija / Subdistrict office
-  Mokykla
-  Paštas / Post office
-  Stovėjimo aikštelė / Parking
-  Elektromobilių įkrovos stotelė / Electric vehicle charging station
-  Poilsiavietė / Rest area
-  Prieplauka / Pier
-  WC
-  Dviračių takas / Bike path

**ADMINISTRACINĖS RIBOS /
ADMINISTRATIVE BOUNDARIES**

-  Seniūnijos riba / Subdistrict boundary
- KELIAI / ROADS**
-  Krašto kelias / National road
-  Rajoninis kelias / Regional road
-  Gatvė / Street
-  Miško, lauko kelias / Track
- HIDROGRAFIJA / HYDROGRAPHY**
-  Upė / River
-  Ežeras, tvenkinys / Lake, pond
- ŽEMĖNAUDOS / LAND USE**
-  Miškas, krūmynai / Forest, shrubs
-  Kapinės / Cemetery
-  Urbanizuota teritorija / Built-up area



ŽEMĖLAPYJE PAŽYMĖTOS LANKYTINOS VIETOS / TOURIST ATTRACTIONS ON THE MAP

- 1 Gotikinė Zapyškio Šv. Jono Krikštytojo bažnyčia / Gothic St John the Baptist Church of Zapyškis (Muziejaus g. 1)
- 2 Naujoji Zapyškio Šv. Jono Krikštytojo bažnyčia / New St John the Baptist Church of Zapyškis (Bažnyčios g. 13, Kluoniškiai)
- 3 Paminklas-suoliukas Vyčio Kryžiaus kavalieriams, 1919–1920 m. Lietuvos savanoriams, kovojusiems už Lietuvos laisvę / Memorial Bench to Cavaliers of the Order of the Cross of Vytis, Volunteer Fighters who Fought for Freedom of Lithuania in 1919–1920 (Šviesos g. 18, Kluoniškiai)
- 4 Paminklas poetui aušrininkui A. Višteliiui-Višteliauskiui / Monument to Poet A. Vištelis-Višteliauskas (Šviesos g. 18, Kluoniškiai)
- 5 Paminklas Lietuvos Nepriklausomybės 10-mečiui atminti / Monument to Commemorate the 10th Anniversary of Lithuania's Independence (prie Vytauto g. 45)
- 6 Zapyškio senųjų kapinių koplyčia / Chapel of the Ancient Cemetery of Zapyškis (Vytauto g. 2A)
- 7 Jadagonių piliakalnis / Jadagoniai Mound (Jadagonių k.)
- 8 Jadagonių koplyčia / Jadagoniai Chapel (Jadagonių k.)
- 9 Altoniškių piliakalnis / Altoniškiei Mound (Altoniškių k.)
- 10 Pagonijos uola / Pagan rock (Upio al. 12, Jadagonių k.)
- 11 Regykla „Teka“ / Viewpoint „Teka“ (Prie Zapyškio prieplaukos)

M 1 : 7 000

(1 cm atitinka 70 metrų vietovėje)

Kartografinė informacija / Cartographic information:
GRPK © LR Žemės ūkio ministerija, 2020
© OpenStreetMap contributors, 2020
Sudarė: UAB „Via GIS“, 2020

Kauno rajono kurortinės teritorijos renginiai

Ar prisimenate, kada paskutinį kartą į dangų leidote aitvarą? Ar kada nors teko mėgautis ypatingai pušynuose skambančia muzika? Ar esate dalyvavę retro automobilių parade ar gražiausios skrybėlaitės rinkimuose?

Visa tai galite patirti čia!

05
mėn.

Kačerginės poezijos žydėjimo šventė

Tai kasmetinis literatūrinis renginys, kuris organizuojamas nuo 2001-ųjų paskutinį gegužės sekmadienį Kačerginės V. Mykoliaičio-Putino skulptūrinių suolelių parke ir yra įtrauktas į Tarptautinio poezijos festivalio „Poezijos pavasaris“ kalendorių. Renginyje dalyvauja poetai, kritikai, aktoriai, literatūrologai, dainuojamosios poezijos kūrėjai, fotografai, dailininkai.

06
mėn.

Kačerginės kurorto gegužinė

Ši šventė kasmet vyksta birželio 23 dieną Kačerginės Liepų parke. Tikslas – gaivinti garsių tarpukario Kačerginės kurorto gegužinių po atviru dangumi tradiciją. Organizuojamas gražiausiai papuoštų dviračių, dviratukų, retro automobilių paradas, smetoniniai žaidimai vaikams, skraidantis paštas, gražiausios skrybėlaitės rinkimai, tarpukario foto atelje, mugės, šokiai, kulinarinio paveldo konkursai ir pristatymai, koncertai, edukacijos.

Šv. Jono atlidai Zapyškyje

Kasmet birželio 24 d. prie Senosios Zapyškio Šv. Jono Krikštytojo bažnyčios organizuojami Šv. Jono atlidai.

07
mėn.

Kačerginės muzikiniai liepos vakarai

Vyksta Kačerginės Liepų parke liepos mėnesio šeštadieniais 20 val. Tai – muzikiniai vasaros piknikai, bendrystės, kaimynystės kūrybinės sueigos. Jos vienija bendruomenę, ugdo meninį skonį, garsina miestelį, turintį galias lauko renginių po atviru dangumi tradicijas. Skamba įvairių muzikos atlikėjų: bardų, kantri, populiarioji muzika ir žinomų Lietuvos aktorių programos.

Dainuojamosios poezijos festivalis „Akacijų alėja“ Kulautuvoje

Kiekvieną vasarą Kulautuvos miestelis vienam vakarui tampa bardų sostine. Nuo 2001 m. pušų apsuptyje rengiamas dainuojamosios poezijos festivalis kasmet sutraukia tūkstančius žmonių, išsiilgusių gyvos muzikos, gitaros skambesio ir nuoširdžių atlikėjų pasirodymų.

08
mėn.

Respublikinė šventė „Aitvarai žemei ir dangui“ Zapyškyje

Kiekvienų metų vasarą prie vienos iš seniausių ir gražiausių Lietuvos bažnyčių į dangų kyla šimtai įvairiaspalvių aitvarų. Tai didžiausias tokio pobūdžio renginys šalyje, pelnęs Zapyškiui Lietuvos aitvarų sostinės vardą. Festivalis organizuojamas nuo 2006 m.

09
mėn.

Kulautuvos pušynų ruduo

Tai atviras svečiams bendruomenės renginys. Kiekvienais metais jis keičia temą, spalvą, veiklas. Tikslas – suburti visų kartų bendruomenės narius ir svečius bendrai veiklai, džiugiam bendravimui ir prasmingam laisvalaikiui.



Dainuojamosios poezijos festivalis „Akacijų alėja“ (V. Ruzgio nuotrauka)

Kviečiame paplaukioti laivu „Zapyškis“



Keleivių vietų skaičius: **23**



Kaina: **nuo 5 Eur / asm.**

Dėl užsakymų kreiptis:

+370 699 48833

+370 37 548118

uzsakymai@kaunorajonas.lt

Keltas „Nevėžis“

Keltas „Nevėžis“ plukdo keleivius ir jų dviračius Nemuno upė iš Zapyškio į Kulautuvą ir atgal.



Laikas: **gegužė-rugsėjis**



Bilietai parduodami: **kelte**



Vietų skaičius: **24**



Dviračių laikiklių skaičius: **10**

Keltas „Nevėžis“ sujungia abejose Nemuno upės pusėse esančius šiuos dviračių maršrutus:

Kaunas (nuo Vytauto Didžiojo tilto)-Marvelė-Kačerginė-Zapyškis  ~ 17 km

Kaunas (nuo Kauno pilies) – Raudondvaris – Šilelio k. – Kulautuva  ~ 20 km



Grafikas:

Iš Kulautuvos:

IV-V 15.30, 16.30, 17.30, 18.30, 19.30.

VI-VII 10.30, 11.30, 12.30, 13.30, 15.30, 16.30, 17.30, 18.30, 19.30.

Iš Zapyškio:

IV-V 15.00, 16.00, 17.00, 18.00, 19.00.

VI-VII 10.00; 11.00, 12.00, 13.00, 15.00, 16.00, 17.00, 18.00, 19.00.



**KAUNO RAJONO
TURIZMO IR VERSLO
INFORMACIJOS
CENTRAS**

 Pilies takas 1, Raudondvaris, Kauno r.

 +370 37 548 118

 info@kaunorajonas.lt

 www.kaunorajonas.lt

 [@kaunorajonas](https://www.facebook.com/kaunorajonas)